

МУНИЦИПАЛЬНОЕ ОБРАЗОВАНИЕ  
**ИССАДСКОЕ СЕЛЬСКОЕ ПОСЕЛЕНИЕ**  
 БОТОВОДСКОГО МУНИЦИПАЛЬНОГО РАЙОНА ВРЯНГОНСКОЙ ОБЛАСТИ

ГРАНИЦА ЗЕМЛИ КОЛЬЦОВОЙ ИЛИ ЗАСТРОЙКИ  
 Карта для фиксации планировки  
 использования территории

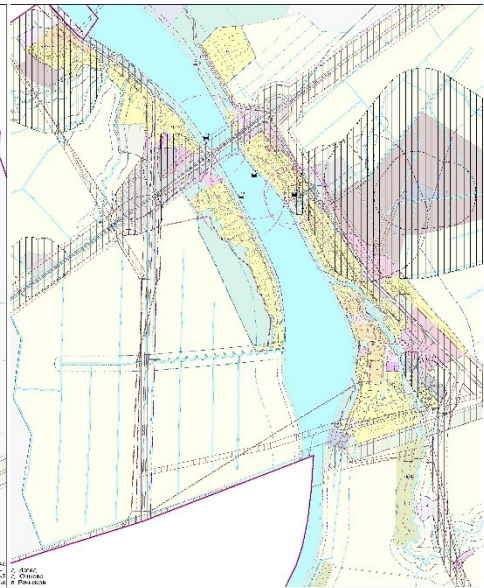
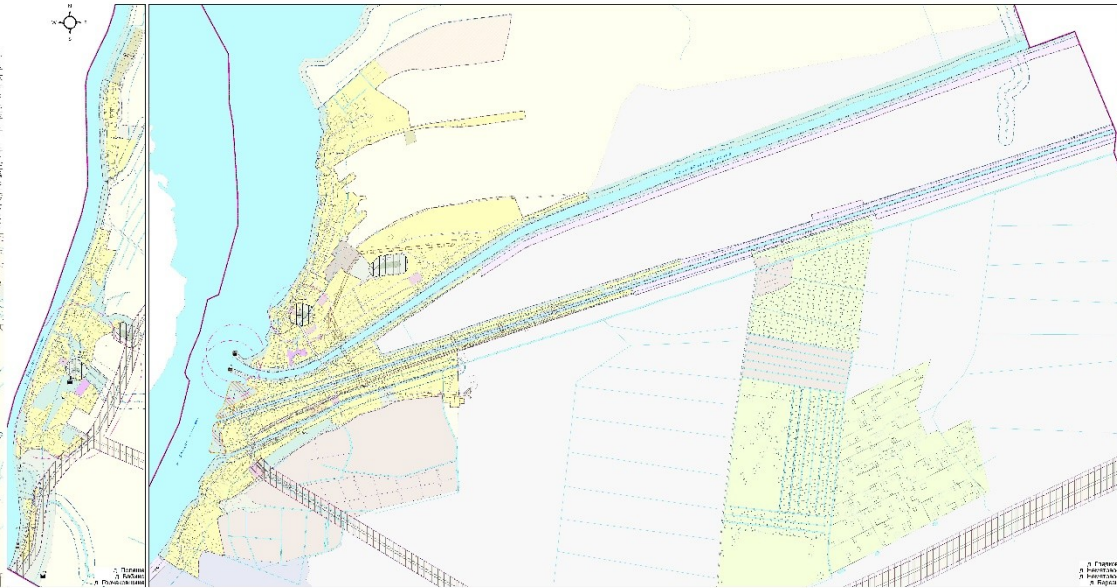
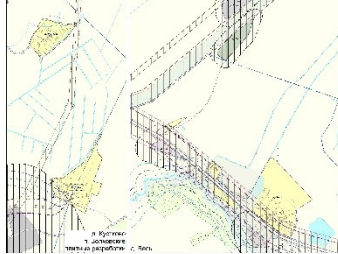
**Легенда**

|   |   |    |   |
|---|---|----|---|
| 1 | Земли населенных пунктов  | 10 | Земли населенных пунктов, для размещения объектов складского назначения |
| 2 | Земли населенных пунктов, для размещения объектов складского назначения | 11 | Земли населенных пунктов, для размещения объектов складского назначения |
| 3 | Земли населенных пунктов, для размещения объектов складского назначения | 12 | Земли населенных пунктов, для размещения объектов складского назначения |
| 4 | Земли населенных пунктов, для размещения объектов складского назначения | 13 | Земли населенных пунктов, для размещения объектов складского назначения |
| 5 | Земли населенных пунктов, для размещения объектов складского назначения | 14 | Земли населенных пунктов, для размещения объектов складского назначения |
| 6 | Земли населенных пунктов, для размещения объектов складского назначения | 15 | Земли населенных пунктов, для размещения объектов складского назначения |
| 7 | Земли населенных пунктов, для размещения объектов складского назначения | 16 | Земли населенных пунктов, для размещения объектов складского назначения |
| 8 | Земли населенных пунктов, для размещения объектов складского назначения | 17 | Земли населенных пунктов, для размещения объектов складского назначения |
| 9 | Земли населенных пунктов, для размещения объектов складского назначения | 18 | Земли населенных пунктов, для размещения объектов складского назначения |

Масштаб 1:500



Исходные данные: 1:500, 2:500, 3:500



1 - Главный корпус  
 2 - Крыльцо  
 3 - Подъезд  
 4 - Парковка  
 5 - Рядовые корпуса